EXPTE. D 2283 /09-10

H.C. DE DIPUTADOS FOLIO 1 Pcia. BS. AS.

Honorable Cámara de Diputados
Provincia de Buenos Aires

PROYECTO DE LEY

El Senado y la Honorable Cámara de Diputados de la Provincia de Buenos Aires
Sancionan con fuerza de
Ley

Articulo 1: Declárase de utilidad pública y sujeto a expropiación los inmuebles ubicados en la localidad de Villa Elvira, del Partido de La Plata, identificados catastralmente como: Circunscripción IX, Parcelas: 2915, ubicada entre las calles 609 e/ 119 y 3 , cuyos dominios se encuentran inscriptos en el Registro Provincial de la Propiedad en la Matrícula 100.551, a nombre de ZELAYA IBARROLA ADOLFO , GALVAN PABLO FERNANADO, THOMPSON RICARDO RAUL o de quien o quienes resulten ser sus legítimos propietarios.

Articulo 2: Los inmuebles que se expropian por la presente Ley serán transferidos al dominio del Poder Ejecutivo de la Provincia de Buenos Aires , para ser afectados a sus actuales ocupantes.

Articulo 3: La escritura traslativa de dominio a favor de los adjudicatarios será otorgada por ante la Escribanía General de Gobierno, estando exenta del pago de impuestos correspondientes de sellos correspondientes.

Articulo 4: El gasto que demande el cumplimiento de la presente será atendido con cargo al Presupuesto de Gastos del Poder Ejecutivo de la Pcia. de Buenos Aires .

Articulo 5: Exceptuase a la presente Ley de aplicación de las leyes 6.253, 6.254, 12.257 y del Decreto – 8912/77 (Texto Ordenado según decreto 3.389/87), al efecto de realizar las subdivisiones que origina la misma.

Articulo 6: Exceptuase a la presente de los alcances del articulo 47 de la Ley 5.708 (T.O. Decreto 8253/86), estableciéndose en cinco (5) años el plazo para considerar abandonada la expropiación respecto de los inmuebles objeto de esta norma.

Articulo 7: Comuníquese al Poder Ejecutivo.-

VALERIA AMENDOLARA
Diputada
Bloque FPV-PJ
Cámara de Diputados Pcia. Bs. As.

FOLIO 2 Pcia. BS. AS.

FUNDAMENTOS

El presente proyecto de Ley tiene por finalidad propiciar la declaración de utilidad pública y sujeto a expropiación los terrenos ubicados en las calles 609 e/ 119 y 3 de la localidad de Villa Elvira , partido de La Plata.

Los lotes referidos están identificados catastralmente como: Circunscripción IX, Parcela: 2915 del partido de La Plata.

Hace varios años que el inmueble esta destinado a la vivienda de muchas familias, ya que se encontraba abandonado y descuidado, lo que constituye una verdadera afrenta a la función social de la tierra, en un entorno semiurbano, como en el que se encuentra.

Entre las políticas públicas que le corresponden al Estado, según la manda constitucional, se encuentra la de asegurar una vivienda digna a sus habitantes.

La distribución de los bienes sociales le cabe a los tres poderes del Estado en su función de Gobierno, mediante la obtención y reparto de los recursos. Conforme el Régimen Republicano de Gobierno, todos tienen la obligación de adoptar medidas de acción positiva (políticas publicas).

Como sus representantes debemos arbitrar los medios para que cuenten con las herramientas necesarias para el logro de sus legítimas aspiraciones.

Por los fundamentos expuestos, se pone a vuestra consideración el presente proyecto de ley, solicitando a los señores legisladores acompañen la presente iniciativa legislativa.

VALERIA AMENDOLARA
Diputada
Bloque FPV-PJ
Cámara de Diputados Pcia. Bs. As.

Municipalidad de La Plata
Dirección de Catastro

CERTIFICADO CATASTRAL

H. C. DE DIPUTADOS
FOLIO
3
Pcia. BS. AS.

NOMENCLATURA CATASTRAL

Circunscrip.	Sección	Código	Chacra	Quinta	Fraccion	Manzana	Man-Letra	Par-Nro	Par-Letra	Subparcela
9	9	9				0		2915		



Partida - Prepartida	82335 - 0000
Medidas S/Plano	- SO - Costado: 50 NE - Costado: 50 NO -Frente: 200 - SE - Costado: 200
Sup. / Plano	10H00A00C **Sup. U.F.**
Desig. Segun Titulo	Sección: Chacra: Quinta: Manzana: Fracción: Lote Ofic.: Lote Esp.: 48
Matrícula	100551
Plano de Mensura	**Plano PH**
Titular	ZELAYA IBARROLA ADOLFO (Nro.Doc. 14989360), GALVAN PABLO FERNANDO (Nro .Doc. 20329217), THOMPSON RICARDO RAUL (Nro.Doc. 20329217)
Observaciones	Plano 2249/28. No se certifica fecha de compra. Act. del Reg. de la Pr op. Inm

Dirección de Catastro
Imprimio: ggil

Fecha: 23/11/2009

C. P. A. Serie F Nº 557888

PROVINCIA DE BUENOS AIRES
MINISTERIO DE ECONOMIA
DIRECCION PROVINCIAL DE CATASTRO TERRITORIAL

CEDULA CATASTRAL LEY 10.707

HOJA 1 DE 1

1 PARTIDO: La Plata — PARTIDA: 82.335

2 NOMENCLATURA CATASTRAL

CIRCUNSCR.	SECCION	CHACRA	QUINTA	FRACCION	MANZANA	PARCELA
IX	—					2915

3 UBICACION DE LA PARCELA

CALLE: 609 — Nº: s/nº

ENTRE / ESQ. CALLE: 3 — Y CALLE: 116

LOCALIDAD: La Plata — COD. POSTAL: 1900

4 PARCELA DOMINIAL — DESCRIPCION SEGUN TITULO: XXXXX

CAR.	PARTIDO	Nº DE ORDEN	AÑO

DESIGNACION DEL BIEN

Lote 48.-

MEDIDAS, LINDEROS Y SUPERFICIE

Mide 200.00 en cada uno de sus lados NO y SE por 500.00 en los del NE y SO con una Sup. de 10.00 Has.Linda al NO con calle en medio con lote 28;al NE con lote 46; al SO con lote 50 y al SE con lote 49.-

5 PARCELA CATASTRAL

MEDIDAS, LINDEROS Y SUPERFICIE

Al NE mide 500.00 y linda con parc.2913.-
Al SE mide 200.00 y linda con fdo.parc.2916.-
Al SO mide 500.00 y linda con parc.2917.-
Al NO mide 200.00 y linda con calle 609.-
Superficie:10 Has.-

6 RESTRICCIONES Y AFECTACIONES

7 DOMINIO - TITULAR

APELLIDO/S Y NOMBRES: ZANETTO,Juan Joaquin(S/E)
DOCUMENTO DE IDENTIDAD TIPO: MI Nº: 1.110.925
CALLE: 120 e/77 y 78
Nº: s/nº CUERPO: PISO: DPTO.:
LOCALIDAD: La Plata PROVINCIA: Buenos Aires C.P.: 1900

INSCRIPCION TIPO	NUMERO	AÑO
Mat	100.551	1975

8 PLANOS ANTECEDENTES: Fº15/930

REGISTRADO
LEGAJO Nº: 4422
FOLIO Nº: 246
FECHA: 8-9-99

PARTIDO	CIRCUNSC.	SECCION	CHACRA	QUINTA	FRACCION	MANZANA	PARCELA
055	IX	—	—	—	—	—	2915

ECONOMIA
DIRECCION PROVINCIAL DE CATASTRO TERRITORIAL
JUL 1998
TRADA

H.C. DE DIPUTADOS Pcia. BS. AS. FOLIO 2915

H.C. DE DIPUTADOS
FOLIO
5
PCIA. BS. AS.

9 CROQUIS DE LA PARCELA CATASTRAL (CON SUS MEDIDAS LINEALES, SUPERFICIE Y LINDEROS)

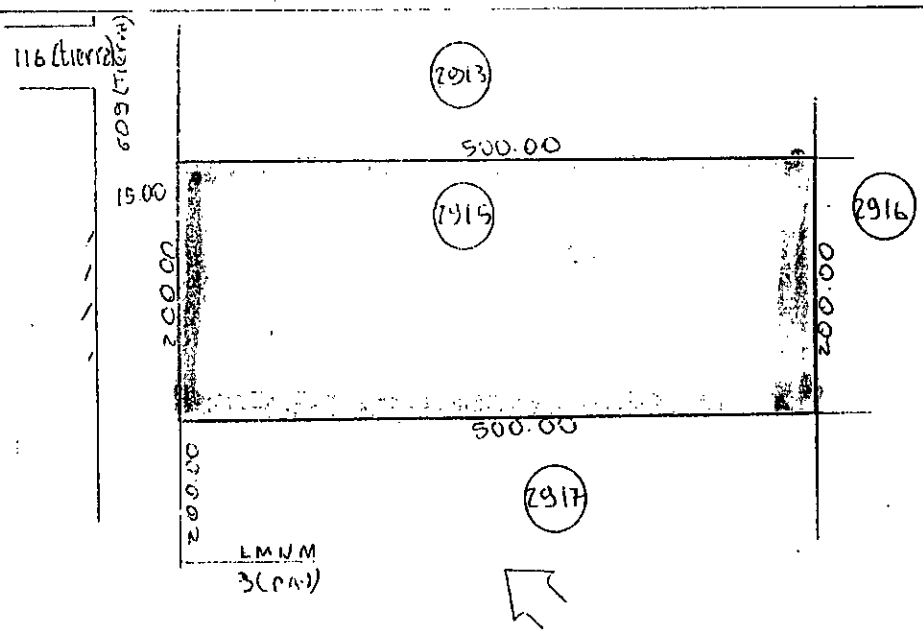

10 INFRAESTRUCTURA:	PAVIMENTO	N	ALUMBRADO	N	E. ELECTRICA	S	AGUA CORRIENTE	N	CLOACAS	N	GAS	N

11 DOMICILIO POSTAL: DESTINATARIO: MARCOS, Néstor

CALLE: 47 N: 1030 CUERPO: PISO: DPTO:

LOCALIDAD: La Plata PROV.: Buenos Aires C.P.: 1900 C.C.:

12 ANTECEDENTES DE EMPADRONAMIENTO

ORIGENES	055	82.335								

13 VALUACION BASICA

TIERRA:	EDIFICIOS:	MEJORAS:	TOTAL:
6.325	-------	-------	6325

14 OBSERVACIONES

FIRMA Y SELLO DEL PROFESIONAL

ELSA B. ETCHEGOIN
AGRIMENSORA
MAT. C. P. A. 1672 DIST. V
62 Nº 1375 LA PLATA
TEL.FAX (021) 50-7476

RESERVADO PARA LA D.P.C.T.

15 MONTO IMPONIBLE

PARA IMPUESTO INMOBILIARIO	PARA IMPUESTO DE SELLOS	OTROS

16 CARACTERISTICA TRIBUTARIA — EFECTIVIDAD

CODIGO — MES: — AÑO:

17 OBSERVACIONES

18 LUGAR Y FECHA DE LA EXPEDICION — FIRMA AUTORIZADA Y SELLO

H. C. DE DIPUTADOS
FOLIO 9
Pcia. BS. AS.

MATRICULA 100.551 - LA PLATA (55)

CATASTRO: IX, PARC. 29 15

A

DESCRIPCION DEL INMUEBLE

FRACCION DE TERRENO DE CAMPO ubicada en el Ptdo.de LA PLATA,desig.como lote CUARENTA Y OCHO;mide 200 ms.en c/u.de sus lados N.O.y S.E.,por 500 ms.en los del N.E. y S.O.,con sup.de 10 Has.,lindando: al N.O.,calle en m/lote 28;al N.E.,lote 46;al S.O.,lote 50;al S.E.,lote 49.-

Antecedente dominial: Fº15/930-La Plata.D.H.Fº2565/942-D.H.dictada en autos "Chebrelli de Zanetto Isolina,s/suc.",por Juzg.nº9,secret.nº29,Dpto.La Plata,a f/de José Eusebio Marcial,Angel Ramón Francisco, Eduardo,Juan Joaquín,Leonor,Raúl Joaquín y Enrique Andrés Eugenio Zanetto y Chebrelli.María Susana,Rubén Alberto y María Teresa Zanetto.Adjn.por Part.Judic.del bien descripto,a f/de- Raúl Joaquín Zanetto y Chebrelli.

100.551 (55)

a) TITULARIDAD SOBRE EL DOMINIO	PROPORCION	b) GRAVAMENES, RESTRICCIONES e INTERDICCIONES	c) CANCELACIONES	d) CERTIFICACIONES Nº - Fecha - Motivo - Carnet - Jurisdicción
(1)ZANETTO,o ZANETTO y CHEBRELLI,José Eusebio Marcial;M.I.1.095.380,nac. el 1/VIII/906.	1/4	(1)EMBARGO preexistente - por $26.000.-en autos "Camerini Marcelo,c/Zanetto - Raúl,s/cobro ejecutivo,Reconstrucción",por Juzg.nº 10,secret.nº8,Dpto.La Plata.nº71.086,fº1201,del - 19/III/975,que afecta además a otro bien.		373759-26/9/78 Donación-P.Indiv R.417 (55)
ZANETTO,o ZANETTO y CHEBRELLI,Angel Ramón Francisco;M.I.1.063.367,nac.el 5/X/907.	1/4			1213338/0-23/07/98 Vta.Pte.Ind.Tto. Abrev. R.53 (55)
ZANETTO,o ZANETTO y CHEBRELLI,Eduardo M.I.1.110.893,nac.el 24/IX/909.	1/4			
ZANETTO,o ZANETTO y CHEBRELLI,Juan - Joaquín;M.I.1.110.925,nac.el 1/V/911 (todos args..solteros,hijos de José Zanetto y de Isolina Chebrelli,vecs. de La Plata) Cbmp.vta.1/IV/975.Escrib.Rosa J.De - Marziani (55).- 26313,del 23/IV/75.- Enmdo:26.313-Vale.-	1/4			1422601/1-06/09/99 Vta.R.100(55)
(2)ZANETTO,Jose Eusebio Marcial;arg. solt.,may.de edad,L.E.1.095.380,	1/3			
ZANETTO,Eduardo;arg.,solt.,may.de edad,L.E.1.110.893,	1/3			
ZANETTO,Juan Joaquin;arg.,solt.,may.	1/3			

(sigue en 1.2)

17/VI/75

jmr.

Dr. CARLOS MARTINEZ
FIRMA AUTORIZADA
DEPARTAMENTO FOLIO REAL
REGISTRO DE LA PROPIEDAD

H.C. DE DIPUTADOS Pcia. BS. AS. FOLIO

MATRICULA 100.551 (55)

CATASTRO :

a) TITULARIDAD SOBRE EL DOMINIO	PROPORCION	b) GRAVAMENES, RESTRICCIONES e INTERDICCIONES	c) CANCELACIONES	d) CERTIFICACIONES Nº - Fecha - Motivo - Carnet - Jurisdicción
(viene de A-1)////////////////////// de edad, L.E.1.110925, todos hijos de Jose Zanetto y Isolina Chebrelli, vecs de La Plata. Hijuela nº 2 en autos "Zanetto Angel Ramon Francisco s/sucesion" Testamentaria Juzg. de 1ra. Inst. en lo Civ. y Com. nº 14 Dpto. Jud. La Plata. nº 140975 del 18/10/88. t.r. 24/10/88.-	654			
(3) ZANETTO, Jose Eusebio Marcial; datos filiatorios en a-1. D.H. 1/3 indiv. en autos "Zanetto Eduardo s/sucesion Testamentaria" Juzg. en 1ra. Inst. en lo Civ. y Com. nº 12 La Plata. nº 140974 del 18/10/88. t.r. 24/10/88.	1/3			
ASIENTO 4 INSCRIPCION PROVISIONAL Comp. vta. Tracto Abreviado Expt. 109 del 13-9-99. Escrib. Di Pietro Rodolfo Felix (55) Present. 147802 1/3 del 14-9-99.				
ASIENTO 5 - ZELAYA IBARROLA Adolfo - arg. cas. 1ra. nup. Concepcion Nuñez Villagra, DNI. 14.989.360, - GALVAN Pablo Fernando arg. solt. h/de Marcelo Bautista Galvan y Gladys Mabel Galvan, nac. 21-9-68, DNI. 20.329.217; - THOMPSON Ricardo Raul nac. 20-8-64, arg. solt. h/de Ricardo Esteban Thompson y Ebe Esther Barrienuevo ...sigue en a-3.....				

H.C. DE DIPUTADOS
FOLIO 8
Pcia. Bs. As.

MATRICULA 100.551 (55)

CATASTRO:

CA
SERIE

a) Titularidad sobre el dominio	Proporción	b) Gravámenes, Restricciones e Interdicciones	c) Cancelaciones	d) Certificaciones Nº - Fecha - Motivo - Regis. - Jurisd.
vec.de La Plata. Tracto Abreviado por fallecimiento de DH.en autos"ZANETTO Jose Eusebio y Zane tto Juan Joaquin s/suc.Test."juzg.12 Trib. La Plata.-a/f de Hugo Marcelo y Ismael Angel Comp.vta.Escrit.109 del 13-9-999.-Escrib. Di Pietro Rodolfo Felix(55) s.cert.1422601/1 del 6-9-99. fs.4756683 Present.1478021/3 del 14-9-99.	652			

Provincia de Buenos Aires - Ministerio de Economía - REGISTRO DE LA PROPIEDAD - Decreto-Ley 11.643/63

0078558

H.C. DE DIPUTADOS
FOLIO
9
Pcia. BS. AS.

Aguarde un instante mientras se realiza la consulta.

Imprimir | Volver

Base dI (sistema Tributario) Actualizado 01-08-09

Emitido Martes de Noviembre 2009 - Hora Cuarenta 18:07

Dto	Sección	Chacra	Qta	Fracción	Nro Dto	Nro Letra	Pc Dto	Pc letra	Sub Pc
0	0				0		215		

Partida (GIS Mi Di)	Propietario	Fecha de Compra	Titular	Tipo	Porcentual	Uf	Subpo	Polígono
82283	0000	01 10 1987	ARNE ALVAREZ EUGENIO MARCIAL	DI	0			
82285	0000	21 12 1987	[illegible] JOAQUIN	DH	0			
82333	0000	02 02 2000	ZELAYA IBARGOLA ADOLFO	[illegible]	0			
82335	0000	02 02 2000	GALVAN PABLO FERNANDO	RP	0			
82385	0000	02 02 2000	THOMPSON RICARDO RAUL	RP	0			

Partida(DL) Tributaria Mi Di	Propietario	Titular	Desde	Domicilio	Nro. Puerta	Nomenclatura	Pc	Subpc	Base Imponible	Notificado
[illegible]	[illegible]	THOMPSON RICARDO RA	[illegible]	[illegible]	[illegible]	[illegible]	[illegible]	[illegible]	[illegible]	[illegible]

Nivel (Base Ordinaria)	Metraje	Sup. Edificada	Valuación Fiscal	Características	Valor Viviendo	Sup. Lote
ADOL	100000	0	7084000	0	7084	100000

Plano de Pr | Plano de Mensura

Partida (Registro Propiedad)	Dominio	Titular
82333	100001	ZELAYA IBARGOLA ADOLFO
82335	100001	GALVAN PABLO FERNANDO
82385	100001	THOMPSON RICARDO RAUL

A. B. A. Serie F Nº 242751

PROVINCIA DE BUENOS AIRES
MINISTERIO DE ECONOMIA
DIRECCION PROVINCIAL DE CATASTRO TERRITORIAL

CEDULA CATASTRAL LEY 10.707

HOJA 1 DE

H. C. DE D. FOLIO 10

1 PARTIDO: 055 La Plata — PARTIDA 82335

2 NOMENCLATURA CATASTRAL

CIRCUNSCR.	SECCION	CHACRA	QUINTA	FRACCION	MANZANA	PARCELA
IX						2915

3 UBICACION DEL INMUEBLE

CALLE: 609 Nº:
ENTRE / ESQ. CALLE: 3 Y CALLE: 116
LOCALIDAD: La Plata CP.: 1900

4 PARCELA DOMINIAL — DESCRIPCION SEGUN TITULO XXXXo

CAR.	PARTIDO	Nº DE ORDEN	AÑO

DESIGNACION DEL BIEN
LOTE 48

MEDIDAS, LINDEROS Y SUPERFICIE
MIDE 200,00M DE FRENTE POR 500,00M DE FONDO SUP:10H 00A 00CA

LINDA:AL N.O CALLE E/M LOTE 28
N.E LOTE 46
S.O LOTE 50
S.E LOTE 49

5 PARCELA CATASTRAL MEDIDAS, LINDEROS Y SUPERFICIE

MIDE 200,00M DE FRENTE POR 500,00M DE FONDO SUP:10H.00A 00CA

LINDA:AL N.E PARCELA 2913
S.E PARCELA 2916 FDO
S.O PARCELA 2917
N.O CALLE 609

6 RESTRICCIONES Y AFECTACIONES

7 DOMINIO - TITULAR

APELLIDO/S Y NOMBRES:	TIPO	NUMERO	AÑO
THOMPSON RICARDO RAUL	MAT	100551	
DOCUMENTO DE IDENTIDAD TIPO: Nº:			
CALLE: 45			
Nº: 986 CUERPO: PISO: DTO.:			
LOCALIDAD: La Plata PROVINCIA: Bs.As. C.P.: 1900			

8 PLANOS ANTECEDENTES — F 15 de 1930

REGISTRADO
LEGAJO Nº: 7992
FOLIO Nº: 15
FECHA: 24 NOV 2008

PARTIDO	CIRC.	SECC.	CHACRA	QUINTA	FRACCION	MANZ.	PARCELA
055	IX						2915

9 CROQUIS DE LA PARCELA CATASTRAL (CON SUS MEDIDAS LINEALES, SUPERFICIE Y LINDEROS)

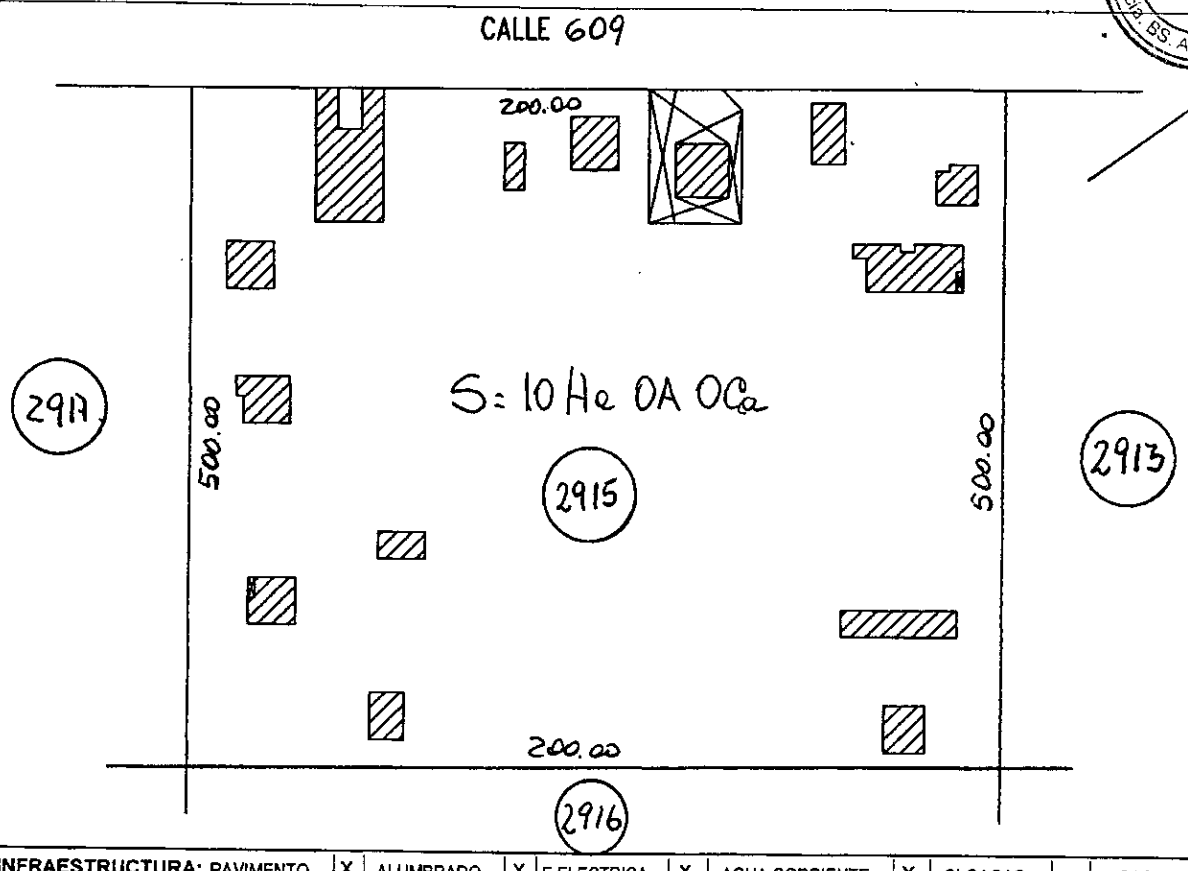

10 INFRAESTRUCTURA:	PAVIMENTO	X	ALUMBRADO	X	E.ELECTRICA	X	AGUA CORRIENTE	X	CLOACAS		GAS	

11 DOMICILIO POSTAL DESTINATARIO: thompson ricardo raul

CALLE: 45 Nº: 986 CUERPO: PISO: DPTO.:

LOCALIDAD: La Plata PROV.: Bs.As. C.P.: 1900 C.C.:

12 ANTECEDENTES DE EMPADRONAMIENTO

ORIGENES	055	82335							

13 VALUACION BASICA

TIERRA:	EDIFICIOS:	MEJORAS Y PLANTACIONES :	TOTAL:
82.296			82.296

14 OBSERVACIONES

FIRMA Y SELLO DEL PROFESIONAL

CUIT : 20-16102233-1

RICARDO ANTONIO LOPEZ

MAT. 1[illegible]

15 MONTO IMPONIBLE

PARA IMPUESTO INMOBILIARIO	PARA IMPUESTO DE SELLOS	OTROS

16 CARACTERISTICA TRIBUTARIA

CODIGO:

EFECTIVIDAD

MES: AÑO:

17 OBSERVACIONES

18 LUGAR Y FECHA DE LA EXPEDICION

FIRMA AUTORIZADA Y SELLO

H. C. DE DIPUTADOS FOLIO 11 PCIA. BS. AS.

H. C. DE DIPUTADOS
FOLIO
PROVINCIA DE BUENOS AIRES

PROPIETARIO	Libreta de Enrolamiento C.I. Prov. o Nac.	FIRMA	CUENTA ESPECIAL	LA PLATA-55	CODIGO
ZAINETTO José Eusebio Marcial - Eduardo - Juan Joaquín					

Ubicación s/Tít.		Nomenclatura	
Cuartel		Circ.	IX
Sección		Sección	
Manz.		Manz.	
		Fracción	
Lote Of.	48	Quinta	
Lote esp.		Chacra	
Piso		Parcela	2915
Dto.		Subparc.	

TRANSMITENTE	FUNCIONARIO AUTORIZANTE	OTORGAMIENTO Lugar	OTORGAMIENTO Fecha	Forma Adq.	PRECIO	Cant. Metros	Forma Pago	Inscripción	Folio	Año	Serie	Fecha
			5 11 87	Pag.				Fol	100	551		
			21 12 97	54	1/3 P.T.			Fol	100	551		

RUMBO MEDIDAS S/	LINDEROS S/	RUMBO MEDIDAS S/	LINDEROS S/
Frente NO 200-	NO: Calle		
Ochava			
Frente SE 200-	SE: lote 49		
Contrafrente			
Fondo NE: 500-	NE: lote 46		
Costado			
Costado SO 500-	SO: lote 50		
Costado			
Costado			
Superficie 10 has.			

UBICACION MUNICIPAL	OBSERVACIONES
Ciudad	Origen 3223/38
Pueblo	
Villa	
Lugar o paraje	Fraccionamiento
Calle Nº	De obra
Esquina	Referencias
Entre	Firma Reg.
Y	Actualizada
	Firma Reg

ADQUIRENTE	Propor.	DOC. DE IDENT.	FIRMA	CUENTA ESPECIAL

Func. autoriz. Escrit. Nº
Lugar Fecha Precio
Forma adquis. Forma de pago Cant. metros
Firma func. autoriz.
Folio Año Fecha
FIRMA

ADQUIRENTE	Propor.	DOC. DE IDENT.	FIRMA	CUENTA ESPECIAL

Func. autoriz. Escrit. Nº
Lugar Fecha Precio
Forma adquis. Forma de pago Cant. metros
Firma func. autoriz.
Folio Año Fecha
FIRMA

ADQUIRENTE	Propor.	DOC. DE IDENT.	FIRMA	CUENTA ESPECIAL

Func. autoriz. Escrit. Nº
Lugar Fecha Precio
Forma adquis. Forma de pago Cant. metros
Firma func. autoriz.
Folio Año Fecha
FIRMA

ADQUIRENTE	Propor.	DOC. DE IDENT.	FIRMA	CUENTA ESPECIAL

Func. autoriz. Escrit. Nº
Lugar Fecha Precio
Forma adquis. Forma de pago Cant. metros
Firma func. autoriz.
Folio Año Fecha

MOVIMIENTO INMOBILIARIO

REAJUSTE DE VALORES POR (Pl., Edil., Sub., Exp., etc.)

MOTIVO	NUMERO	CLAS.	VALOR TIERRA	EFECT.	VALOR EDIFICIO	EFECT.

GUIA	PARTIDA	ORIGEN	CLAS.	SUPERFICIE	VALUACION
19.....	82335				
19.....					
19.....					
19.....					
19.....					
19.....					
19.....					
19.....					
19.....					
19.....					

IMPORTES

AÑO	IMP. INMOB.	S. SANIT.	MEJORAS	AFIRMADO	MUNICIP.	TOTAL
19.....						
19.....						
19.....						
19.....						
19.....						
19.....						
19.....						
19.....						
19.....						
19.....						
19.....						

CONTRIBUCION DE MEJORAS

LEY	MOTIVO	LIBRO	FOLIO	CTA. CTE.

CONTRIBUCION DE AFIRMADOS

LEY	MOTIVO	LIBRO	FOLIO	CTA. CTE.

CROQUIS

O.S.P.B.A.

Partida	Tasa	Expediente

SERVICIOS MUNICIPALES

DATOS DE LA EDIFICACION

METROS CUB.	VALOR	VOL. CARACT.	PREFESIONAL

NUM. CERTIF.	MOTIVO	FUNCIONARIO SOLICITANTE

OBSERVACIONES: .....

HONORABLE CAMARA DE DIPUTADOS
DE LA PCIA. DE BS. AS.
MESA DE ENTRADAS

- 1 DIC 2009

ENTRADA