

*Provincia de Buenos Aires*  
*Honorable Cámara de Diputados*


**PROYECTO DE SOLICITUD DE INFORMES**

**La Cámara de Diputados de la Provincia de Buenos Aires**

**RESUELVE**

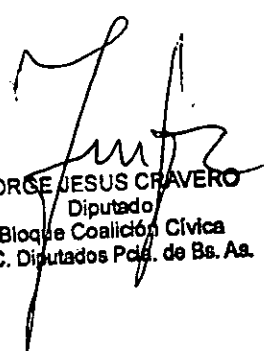
Dirigirse al Poder Ejecutivo para que por intermedio del organismo competente informe en el menor lapso de tiempo posible sobre los siguientes puntos:


1. Cual es el caudal de agua que ingresa a la provincia de Buenos Aires producto del desborde del Río V desde octubre de 2009 a la fecha.
2. Si los organismos competentes tienen conocimiento de los pronósticos extendidos que mencionan la posibilidad de un nuevo ciclo húmedo y en el caso si se están tomando medidas en lo inmediato para disminuir el impacto negativo en localidades y zonas productivas del noroeste bonaerense que pueden sufrir inundaciones. Indique cuales son las medidas adoptadas hasta el momento.
- 3.Cuál es el estado actual del "Plan Maestro Integral Cuenca del Río Salado - Región A, Sub Región A1, A2 y A3", especifique obras ejecutadas, en ejecución, obras que restan y lugares donde se ejecutarán las mismas.



*Provincia de Buenos Aires*  
*Honorable Cámara de Diputados*

4. Cuál es el plazo previsto para la finalización de las obras en ejecución y el plazo para el comienzo de las que aún no se han iniciado en la mencionada región.
5. Cuál es el monto de las asignaciones presupuestarias para la ejecución y concreción de las obras indicadas en el punto anterior.
6. Todo otro dato de interés.-

  
JORGE JESUS CRAVERO  
Diputado  
Bloque Coalición Cívica  
H.C. Diputados Pcia. de Bs. As.

  
ABEL P. MIGUEL  
Diputado Provincial  
H. Cámara de Diputados  
Pcia. Buenos Aires



*Provincia de Buenos Aires*  
*Honorable Cámara de Diputados*

## FUNDAMENTOS

La cuenca del Río Salado comprende la zona central y norte de la provincia de Buenos Aires, extendiéndose por la anexión de cuencas arrecias incorporadas mediante la ejecución de obras, hasta el oeste y sudoeste provincial, la economía de la cuenca del Río Salado es responsable del 25 al 30% de la producción nacional de granos y carne.


Abarca unos 17 millones de hectáreas. Sus recurrentes desbordes afectan a unos ocho millones y cada uno de ellos deja pérdidas millonarias para el país.

En la actualidad gran parte del territorio de nuestra provincia está padeciendo una situación altamente comprometida en lo que respecta a las afectaciones producto de las inundaciones. El sector más crítico se halla comprendido en la Cuenca del Río Salado, destacándose la situación por la que atraviesan los partidos del noroeste.

Los trabajos deberían ser financiados con parte del Fideicomiso de Infraestructura Hídrica, más conocido como "Fondo Hídrico", que percibe la Nación por la venta de naftas y GNC, y, en forma aleatoria, por un fondo fiduciario creado en la provincia.

Desde 2002 el mencionado "Fondo Hídrico" recaudó \$ 2.900 millones y debería repartir unos \$ 50 millones por mes entre las principales provincias afectadas por inundaciones en la pampa húmeda. Estas son Buenos Aires, Santa Fe, Córdoba y La Pampa. Según datos oficiales, durante 2009 la provincia de Buenos Aires sólo utilizó \$ 46 millones de ese fondo.

Los trabajos del Plan Maestro se encuentran aún en la segunda fase - el proyecto prevé cuatro etapas- y sólo avanzaron, apenas, desde 2008 con



*Provincia de Buenos Aires*  
*Honorable Cámara de Diputados*

la ejecución del dragado del río Salado hasta el arroyo Los Poronguitos y, desde allí hasta la laguna Las Flores Grande, la tarea aún está inconclusa. Este fue el último trabajo anunciado, en agosto de 2008. Desde esa fecha las obras están paralizadas, en este contexto, casi 100.000 hectáreas de los partidos de General Villegas, Rivadavia y Florentino Ameghino, en el noroeste de la provincia, se encuentran en estado de alerta, afectados por las intensas lluvias de los últimos meses, sumándose además la falta de obras del denominado "plan" como asimismo también las escasas tareas de mantenimiento de las realizadas torna a la situación crítica.

■ Producto de los desbordes de los ríos provenientes del norte especialmente el Río V, los caudales de agua entran a la provincia por el partido de General Villegas, afectando así a todos los partidos vecinos y los de la zona como por ejemplo, Ameghino, Gral. Pinto, Junín, Rivadavia, Carlos Tejedor, Trenque Lauquen, Pehuajo, entre otros.

Esta parte del territorio de nuestra provincia se la cataloga dentro del "Plan Maestro Integral Cuenca del Río Salado" como región A y asimismo se divide en distintas subregiones entre ellas A1, A2, A3 donde están determinadas diferentes obras algunas realizadas, otras en ejecución y otras solo proyectadas.


Solicitamos que se informe pormenorizadamente a esta Cámara el estado en general de las obras en esa región, los plazos en que se comenzaran a realizar las faltantes, los recursos económicos con que cuenta la provincia para hacer frente a la obra hidráulica, si estos recursos así como también las obras son suficientes de acuerdo al caudal de agua que ingresa desde las provincias del norte, entre otras preguntas.



*Provincia de Buenos Aires*  
*Honorable Cámara de Diputados*

El objetivo no es otro que el de buscar información, recolectar la misma y buscar las herramientas a los efectos de comenzar a efectivizar la obra que resta y poner en condiciones la ya realizada, con el fin último de prevenir el anegamiento de miles de hectáreas de una de las mejores zonas productivas del país, evitando también el daño a los bienes de miles de bonaerenses que habitan las distintas localidades de la zona que más de una vez han sufrido los flagelos de la inundación, previniendo así pérdidas millonarias al estado nacional y provincial.

Es por todo lo expuesto que solicito a mis pares la aprobación del presente Proyecto de Solicitud de Informes.

  
ABEL P. MIGUEL  
Diputado Provincial  
H. Cámara de Diputados  
Pcia. Buenos Aires