




Honorable Cámara de Diputados  
Provincia de Buenos Aires

EXPTE. D- 1647

/19-20





## PROYECTO DE DECLARACIÓN

LA HONORABLE CÁMARA DE DIPUTADOS DE LA PROVINCIA DE BUENOS AIRES

### DECLARA

De Interés Legislativo los actos, actividades y jornadas que se desarrollen con motivo de la conmemoración del 118° aniversario de la fundación de Tres Algarrobos, partido de Carlos Tejedor, instaurado el día 17 de agosto.

  
MARIA LAURA RICCHINI  
Diputada  
H.C. Diputados Pcia. de Bs. As.



## FUNDAMENTOS

En un principio, tanto el actual partido de Carlos Tejedor como el pueblo Tres Algarrobos, eran considerados parajes casi desconocidos que pertenecían a Trenque Lauquen.

Entre 1880 y 1885 se efectúa la mensura de las secciones 15 y 17 de las tierras públicas, (llamadas de frontera), por el agrimensor José María Muñiz. Estas tierras se dividen y se venden en remate a partir de 1888. De estas ventas de tierra resultan las primeras estancias del lugar como "El Plato" y posteriormente "La Tierra".

El pueblo recibió el flujo inmigratorio que se dio en el país, sobre todo en las últimas décadas del siglo XIX, cuyo principal objetivo era aniquilar el poder de los originarios y atraer brazos para la producción agropecuaria. Se buscaba aniquilar un tipo de cultura por otra del ser argentino.

Los inmigrantes cuando llegaron se dirigieron a las zonas rurales para trabajar en las estancias. Las técnicas de producción eran europeas (esquilmanes y erosivas) y estaban ligadas a un cultivo extensivo y rotativo. Las cosechas de maíz y de trigo se hacían a mano. La arada y la siembra se hacían con tracción a sangre (por medio de elementos tirados por animales).

El 17 de agosto de 1901 por la "Ley 25 de Noviembre" de 1887 el poder Ejecutivo a través del gobernador de la provincia de Buenos Aires, Bernardo de Irigoyen decreta la creación de Tres Algarrobos, ubicado en el partido de Carlos Tejedor perteneciente a Trenque Lauquen y destina estas tierras a la colonización y explotación agrícola ganadera.

En 1901 también se efectuó el primer remate de chacras, aunque ya existían familias que vivían en el lugar, desde aproximadamente 20 años antes de su fundación.

El Ministerio de Obras Públicas dispone de la mensura, división y amojonamiento de las fracciones de tierras fiscales de 16.000 ha que se divide en lotes de 100 ha, una de ellas destinada a la formación del pueblo y el resto para chacras. El lugar es elegido por la bondad del agua y el terreno. La subdivisión estuvo a cargo del Agrimensor Juan Bugni, y del Ingeniero Enrique de Madrid.

En agosto del mismo año, Lorenzo Bugni, traza armoniosamente un pueblo con las características diagonales para nada comunes en el país, similares a la ciudad de La Plata y a ciertas aldeas francesas de la época.

El pueblo comenzó a crecer a partir de 1902 con los remates de tierras fiscales, ese año se inauguró la plaza principal Bernardino Rivadavia.



*Honorable Cámara de Diputados  
Provincia de Buenos Aires*

En 1910 llega el primer tren del Ferrocarril del Oeste. La primera estación llevaba el nombre de "Cuenca" en homenaje al notable médico y poeta Claudio Mamerto Cuenca, muerto en la batalla de Caseros en 1852.

Por todo lo expuesto, solicito a los Sres. Legisladores acompañen con su voto la presente iniciativa.

Asimismo, se sugiere la comunicación de la presente a las Autoridades Municipales.-

MARIA LAURA RICCHINI  
Diputada  
H.C. Diputados Pcia. de BS. AS.