


Provincia de Buenos Aires  
Honorable Cámara de Diputados



## PROYECTO DE DECLARACIÓN

LA HONORABLE CÁMARA DE DIPUTADOS DE LA PROVINCIA DE BUENOS AIRES

### DECLARA


De Interés Legislativo todos los actos, celebraciones y eventos que se realicen con motivo del cuadragésimo aniversario de la fundación de la Ciudad de General Pacheco, partido de Tigre, que se conmemora el 22 de abril del 2022

Asimismo, manifiesta que vería con agrado que el Poder Ejecutivo declare de Interés Provincial los actos, celebraciones y eventos que se realicen con motivo del cuadragésimo aniversario de la fundación de la Ciudad de General Pacheco.

ROXANA A. LÓPEZ  
Diputada  
Bloque Frente de Todos  
HCD Pcia. de Buenos Aires



Provincia de Buenos Aires  
Honorable Cámara de Diputados



## FUNDAMENTOS

La Ciudad de General Pacheco, perteneciente al Partido de Tigre, se encuentra ubicada a treinta y cuatro kilómetros de la Ciudad de Buenos Aires. Las primeras referencias históricas documentadas acerca de la Ciudad de General Pacheco datan del año 1770, cuando un señor de apellido Concolorcorvo publica un libro describiendo los resultados de un relevamiento que realizó a pedido de la corona española. Allí, al describir la salida de la capital y dirigirse al poblado de Las Conchas, indica que se debía atravesar un monte de árboles de la especie de los Talas para llegar al paraje antes nombrado. Este bosque era el que ocupaba la barranca y los bajos de lo que es hoy General Pacheco y Troncos del Talar, extendiéndose hasta Don Torcuato.

Durante el año 1822, el coronel del ejército Sr. Angel Pacheco, compra tierras de la zona donde arma un establecimiento rural, que en 1860, tenía una extensión de siete mil hectáreas aproximadamente. De esta forma se inicia la historia escrita y llegan los primeros pobladores de la Ciudad de General Pacheco.


A la llegada del servicio público de la línea del ferrocarril a Campana en 1876 se proyecta que una de las estaciones sea General Pacheco. Por ello, esta es una de las fechas consideradas como "fundación" de la ciudad. El desarrollo sostenido del lugar se da en el año 1927, donde los primeros habitantes serán chacareros, tamberos, pequeños productores rurales y especialmente floricultores, todos y todas atraídas por la bondad de la tierra y la placidez del lugar.

En el año 1975, el consejo Deliberante de Tigre declaró el 22 de Abril como el Día de General Pacheco, tomando en cuenta que aquel día una de las estaciones proyectadas del ferrocarril Campana, sería General Pacheco.

RÓXANA A. LÓPEZ  
Diputada  
Bloque Frente de Todos  
HCD Pcia. de Buenos Aires



Provincia de Buenos Aires  
Honorable Cámara de Diputados



Actualmente, General Pacheco cuenta con una población de cuarenta y tres mil doscientos ochenta y siete habitantes<sup>1</sup>. Cuenta con dos rutas de importancia por su conexión con los demás barrios y ciudades del Partido de Tigre como con la Ruta Nacional 9 y Autopista Panamericana, estas son la Avenida de los Constituyentes y la Avenida Hipólito Yrigoyen.

Por su fácil acceso, en esta Ciudad se encuentran grandes empresas industriales como Ford, Frigorífico Rioplatense, Mondelez Internacional, entre otras, y una amplia zona comercial ubicada sobre la Avenida Hipólito Yrigoyen con comercios de diferentes rubros, fuente de trabajo y desarrollo de los pachaquenses. Respecto a establecimientos educativos, entre primarias y secundarias públicas cuenta con catorce establecimientos, una sede de la Universidad Tecnológica Nacional, cuatro plazas públicas y el Hospital Provincial General "Magdalena V. Martinez". Así se conforma la Ciudad de General Pacheco, con las características y posibilidades de desarrollo y bienestar para las y los pachaquenses.

Como compromiso con la historia de los lugareños y lugareñas de la ciudad de General Pacheco, y por lo anteriormente expuesto solicito a las y los Sres. Legisladores acompañen con su voto dicha iniciativa.

  
ROXANA A. LÓPEZ  
Diputada  
Bloque Frente de Todos  
HCD Pcia. de Buenos Aires

<sup>1</sup> [https://es.wikipedia.org/wiki/General\\_Pacheco#Geograf%C3%ADa](https://es.wikipedia.org/wiki/General_Pacheco#Geograf%C3%ADa)