




*Honorable Cámara de Diputados
Provincia de Buenos Aires*





PROYECTO DE DECLARACIÓN

La Honorable Cámara de Diputados de la Provincia de Buenos Aires


DECLARA

De Interés Legislativo el 177º Aniversario del Partido de Chivilcoy, que se celebra el día 28 de diciembre del corriente.


Lic. *[Firma]*
Diputado Provincial
H.C. Diputados Prov. Bs. As.



*Honorable Cámara de Diputados
Provincia de Buenos Aires*



FUNDAMENTOS

Chivilcoy es un partido ubicado en el centro norte de la Provincia de Buenos Aires. Su cabecera es la ciudad de Chivilcoy.

Limita al norte con el partido de Chacabuco, al este con el partido de Suipacha, al sur con los partidos de 25 de Mayo y Navarro y al oeste con el partido de Alberti.


El partido de Chivilcoy se emplaza en la denominada "pampa húmeda", donde existen numerosas aguadas. El territorio es una planicie o llanura de leve inclinación, cuyo punto más bajo, 47 metros sobre nivel del mar, se encuentra en la desembocadura del Arroyo Chivilcoy en el Río Salado, y el más alto, de 60 metros sobre nivel del mar, se encuentra en las inmediaciones de las localidades rurales de Emilio Ayarza y Palemón huergo. En cuanto al relieve, también puede contarse la existencia de algunos "cerritos" de baja altura y aislados.

Surcan el territorio una serie de cañadas y arroyos, todos tributarios del Río Salado, siendo los cursos hidrológicos más importantes la Cañada Huergo, Cañada del Hinojo, la Cañada Rica (ver La Rica), y los Arroyos Chivilcoy y Las Saladas (este último, es un curso de agua intermitente conformado por una serie de numerosas lagunas encadenadas). También debe citarse la Cañada de Montenegro, curso de agua que nace hacia la sección I del ejido urbano, en la laguna Ramírez, y se extiende casi en línea recta hacia el sur, atravesando la zona urbana de la ciudad cabecera (diagonal Evita) y desemboca, hacia la sección III, en el Arroyo Chivilcoy. Este curso, se encuentra en gran parte entubado y se constituye como el desagüe pluvial de la ciudad.

También existen numerosas lagunas, como las de El Tigre y Las Saladas, Molina, Ramírez, Palagano, entre otras. La laguna Ramírez es el "residuo" de una laguna mucho mayor, que se ubicaba en el actual emplazamiento de la primera, y que se denominaba como "Lago Las Rosas", sitio que fuese popularmente conocido en la ciudad hacia principios de siglo XX por los paseos en bote que se ofrecían al público de la ciudad.



*Honorable Cámara de Diputados
Provincia de Buenos Aires*




Las tierras de Chivilcoy, de gran riqueza, son reconocidas mundialmente. En un certamen en Washington, hacia 1860, sobre la fertilidad y riqueza de las tierras, donde se presentan muestras desde todo el mundo, la porción de tierra que fuese extraída de la zona de La Rica, y enviada a Washington por iniciativa del entonces presidente Sarmiento, resultó tercera a nivel mundial.

El partido de Chivilcoy, fue históricamente una región ganadera por excelencia, principalmente en sus inicios como jurisdicción propiamente dicha. Era apreciada por entonces, la vera del Río Salado y las aguadas para abrevar el ganado. Con el avance de las tecnologías de la agricultura y el cultivo, que posibilitan el trabajo en las tierras que otrora fueran grandes planicies de pasturas y gramillas, el cultivo de granos paulatinamente reemplaza a la ganadería. Hoy, los cultivos chivilcoyanos abarcan el trigo, maíz, soja (muy extendido en el último tiempo, reemplaza mucho territorio antes dedicado a otros cultivos), sorgo, girasol, y otros.

También existe todavía la ganadería en muchos sectores, coexistiendo con los campos agrícolas. El ganado bovino es el más extendido e importante en número de cabezas, aunque también es apreciable el ganado caballar. Los equinos de Chivilcoy, son aún muy reconocidos, e históricamente, se nota la existencia de los primeros establecimientos en Ramón Biaus y Emilio Ayarza. El ganado porcino, es por tradición muy presente en la región, como así también existen numerosos establecimientos avícolas.


La industria en el partido se concentra casi con exclusividad en el Parque Industrial de Chivilcoy. En el mismo, existen establecimientos dedicados a producción y almacenaje cerealero, madereras, industria del calzado, aceites y oleaginosas, agroquímicos, siendo la actividad más extendida, la metalúrgica y metalmecánica, e industria de la maquinaria agrícola. De estas industrias, es importante el nivel de producción de exportación. También existen curtiembres y establecimientos de la industria del cuero, numerosos tambos y planta industrial lechera, y merced de las excelentes propiedades de la tierra, numerosos hornos ladrilleros y cerámicas.



*Honorable Cámara de Diputados
Provincia de Buenos Aires*

El parque industrial local, ubicado sobre Ruta Nacional N.º 5 en el acceso a la ciudad, es hoy por hoy uno de los más pujantes y desarrollados de la región, y cuenta con seguridad, pavimento, redes de telefonía e internet, gas, agua corriente, cloacas, alumbrado, y últimamente ha sido duplicada la extensión dada la demanda de industrias interesadas en su radicación, merced de los incentivos impositivos que se ofrecen desde el Municipio. Existe el proyecto de promover este polo industrial al puerto seco de la región.

Este 28 de diciembre, el Partido de Chivilcoy celebra su 177º Aniversario, por ello solicito a mis pares que acompañen con su voto la presente iniciativa.


Lic. Manuel Eduardo
Diputado Provincial
H.C. Diputados Prov. Bs. Av.