



Honorable Cámara de Diputados
Provincia de Buenos Aires

EXPTE. D- 514 124-25

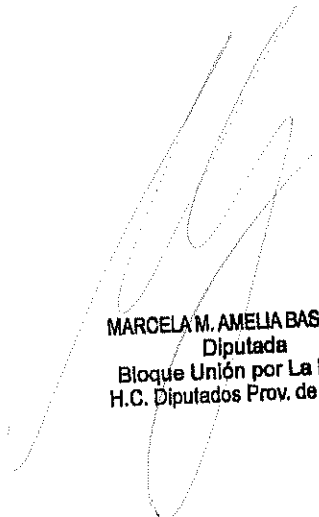



PROYECTO DE DECLARACIÓN

LA HONORABLE CÁMARA DE DIPUTADOS DE LA PROVINCIA DE BUENOS AIRES

DECLARA

De Interés Legislativo el 201° Aniversario de la fundación de la localidad de Tandil, partido homónimo, a celebrarse el 4 de abril del corriente.



MARCELA M. AMELIA BASUALDO
Diputada
Bloque Unión por La Patria
H.C. Diputados Prov. de Bs. As.





*Honorable Cámara de Diputados
Provincia de Buenos Aires*

EXPTE. D- 5.14 124-25



FUNDAMENTOS

Tandil se encuentra ubicada al sudeste de nuestra Provincia. Se halla sobre las sierras del sistema de Tandilia. Fue fundada por el brigadier general Martín Rodríguez, gobernador de la provincia de Buenos Aires, con el nombre de Fuerte Independencia el 4 de abril de 1823.

Cuenta con una superficie, de casi 5 mil kilómetros cuadrados, albergando una población de más de 140 mil habitantes.


El ritmo de la ciudad va de la mano del trabajo conjunto entre el sector público y el privado; esté último caracterizado por la diversidad de las actividades económicas, como la agricultura, la ganadería, el turismo, la industria metalmecánica y la alimenticia, el desarrollo de tecnología y de software. Ese carácter emprendedor que la distingue se asocia de manera natural con el desarrollo de la formación académica de excelencia, motorizada por la Universidad Nacional del Centro de la Provincia de Buenos Aires (UNICEN), una de las más importantes del país.

Pero Tandil también se posiciona como un lugar especial para el descanso, con paisajes y paseos inigualables, enmarcados en el sistema serrano más antiguo de la Argentina. Lo que se complementa perfectamente con una adecuada infraestructura para el alojamiento temporal y permanente, apto para la práctica de actividades recreativas al aire libre y el esparcimiento, junto a una gran actividad cultural y deportiva. Todos los años, durante los días de la Semana Santa, miles de turistas llegan a la ciudad para compartir una experiencia única, que combina la fe religiosa con actividades culturales, artísticas y ferias, en las que se destaca la producción artesanal y la gastronomía.



Honorable Cámara de Diputados
Provincia de Buenos Aires

EXPTE. D- 514 124-25



Justamente la cocina es un punto sobresaliente de esta ciudad; chacinados, quesos y el insipiente crecimiento de la producción de la cerveza artesanal hacen de las mesas tandilenses un lugar de encuentro y disfrute.

La ciudad actualmente es un importante centro regional de servicios comerciales, educativos, bancarios, entre otros. Además de tener un gran desarrollo en la construcción de torres de departamentos y oficinas, barrios cerrados y viviendas, dados por el importante crecimiento demográfico y económico que ha experimentado en los últimos años.

La historia más conocida es la que relata que el origen del nombre de Tandil, se debe a la denominación dada a un cacique indígena que habitaba en la zona. Sin embargo, también se sostiene que había un río que tenía ese nombre. Probablemente el topónimo proceda de la desaparecida lengua de los tehuelches septentrionales y significaría lo más alto, en relación con el llano y bajo terreno que circunda a las pequeñas sierras de Tandilia. A su vez, algunos estudiosos hacen un estudio de los vocablos mapuches, donde "lil", que podría ser una deformación de "dil", equivale a "roca" o "peñasco". En cuanto a "tan" se dice que deriva de thaun, que significa "latir" según la segunda etimología, Tandil significaría entonces "piedra que late" en obvia referencia a la Piedra Movediza.


Antes de la fundación de Fuerte Independencia, los puelches fueron el pueblo nativo que habitó en los sistemas serranos de Ventania y Tandilia. Este era un grupo étnico que pertenecía a los tehuelches.

Desde el siglo XVIII los tehuelches estuvieron en contacto con los mapuches o araucanos comenzando el proceso de araucanización de estos pagos. Ello se debió principalmente a dos factores. La guerra y el comercio.



Honorable Cámara de Diputados
Provincia de Buenos Aires

EXPTE. D- 514 124-25



La actividad comercial se debió a las ferias de El Cayrú y Chapaleofú. Ellas se situaban en las sierras de la pampa húmeda. Allí existió una actividad comercial y de intercambio de productos entre los habitantes nativos de las llanuras pampeanas y las sierras de lo que actualmente es el interior de la Provincia de Buenos Aires. En estas ferias, llamadas «ferias de los ponchos» por los jesuitas de la época que las registraron (como Thomas Falkner), se intercambiaban diversos tipos de productos: desde los ganaderos y de la agricultura hasta vestimentas tales como ponchos. El Cayrú se hallaba en la parte más occidental del Sistema de Tandilia (en territorio del actual Partido de Olavarría) y Chapaleofú hace referencia a las inmediaciones del arroyo homónimo, en su tramo que pasa por el actual Partido de Tandil.

Todas estas actividades provocaron movimientos migratorios y de intercambio cultural entre estos aborígenes.

La influencia mapuche tuvo su origen en lo anteriormente mencionado, ya que partiendo de fines de guerra, comercio y alianzas, se terminó produciendo una gran influencia cultural sobre los tehuelches y otros pueblos, produciéndose la araucanización del pago, al punto que sus descendientes se refieren a sí mismos como mapuche-tehuelches.

A mediados del siglo XVIII la población de la actual Provincia de Buenos Aires era de aproximadamente 10.000 pobladores y apenas se extendía hasta la margen norte del río Salado. Al sur de este habitaban pueblo originarios, territorio llamado «desierto» por los pobladores del que vivían al norte del mencionado río.

Hacia 1770, Juan José de Vértiz y Salcedo, a cargo del Virreinato del Río de la Plata, envió una expedición al sur que llegó a Tandil y dos años después cruzó el cordón orográfico de Tandil y se describió minuciosamente un corral de piedra seca en las inmediaciones del arroyo Chapaleofú, prueba cabal de los asentamientos étnicos.



Honorable Cámara de Diputados
Provincia de Buenos Aires



A finales de 1820 comenzó una violenta reacción de los pueblos aborígenes contra el avance de la frontera hacia el sur.

Martín Rodríguez, funda el Fuerte Independencia en abril de 1823, que dio origen al núcleo urbano de Tandil. Juan Manuel de Rosas fijaba la línea de frontera: «Desde el mar por la sierra del Volcán hasta el Tandil, desde este punto en el rumbo de S. O. a N.O. comprendiendo la mitad de los arroyos Chapaleofu. y Tapalqué hasta el punto de Mercedes».

El poblado fue fundado por recomendación del coronel Pedro Andrés García quien vio la necesidad de crear dos fuertes, uno en la sierra del Volcán y otro en las sierras de Tandil, dando inicio al camino que la uniría con Carmen de Patagones el 4 de abril de 1823, en donde hoy está emplazada la parroquia del Santísimo Sacramento, frente a la plaza principal.

En la práctica, el principal objetivo de la expansión de la frontera tenía como fin hacer efectiva la soberanía de la provincia y expandir la zona de explotación ganadera. Hacia fines de su mandato hizo una segunda campaña, en la que llegó cerca de la actual Bahía Blanca, pero no logró casi nada más. Entre 1823 y 1875 sufrió Tandil, casi constantemente, contraataques de parte de los indios pampas, araucanos o mapuches y de los ranqueles.

Tras el sometimiento de los indígenas en la Conquista del Desierto se consolidó la presencia "cristiana" del naciente Estado Argentino en "El Tandil". Algunas décadas después, este lugar recibiría gran cantidad de inmigrantes de diversas partes de Europa.

Cuando se fundó el Fuerte Independencia el poblado tenía tan solo cuatrocientos habitantes que eran los que arribaron con su fundador; esta cifra fue aumentando gracias a la llegada del ferrocarril -a finales del siglo XIX-, la explotación de la minería y la activi-



*Honorable Cámara de Diputados
Provincia de Buenos Aires*

dad ganadera. En 1850 se inició la construcción de un molino que accionó con energía hidráulica, alimentado con el agua de un arroyo que cruza la ciudad. Aún hoy se conserva un sector del edificio refaccionado. También construyó con piedras extraídas a golpes de martillo de los cerros cercanos la primera tahona.

En 1865 se demolió el Fuerte Independencia y al año siguiente se construyó la Casa Municipal sede asimismo de la comisaría y de la cárcel y el 23 de octubre de 1895 el pueblo fue declarado oficialmente ciudad con el nombre de Tandil.

El origen de la inmigración fue principalmente de Italia y de España, como gran parte de la Argentina, pero fueron numerosos también los vascos y, sobre todo, los daneses, cuyos descendientes argentinos forman una comunidad muy activa todavía hoy. El crecimiento de su población la llevó a obtener la categoría de ciudad al finalizar el siglo XIX.


Estos extranjeros, pioneros que se asentaron en la frontera, unieron sus esfuerzos laborales para engrandecer la zona de Tandil. Entre ellos figuró Juan Fugl, de origen danés, quien reintrodujo la agricultura, encabezó la fundación de la iglesia Luterana, estableció la primera colonia danesa en el país y fue elegido intendente de la ciudad. Como maestro y por indicación del entonces presidente de la Nación, Domingo Faustino Sarmiento, Fugl dotó a Tandil de la primera escuela de la ciudad.

Junto con este inmigrante danés, otro notable personaje fue Ramón Santamarina, español que emigró a la Argentina en 1840, que con la compra de unas cuantas carretas, aprovechando la carencia de transporte, unió Buenos Aires con Tandil. Él y sus descendientes fundaron numerosas estancias con construcciones monumentales que luego legaron a la ciudad, aportando predios edilicios importantes, como el actual Hospital Municipal que lleva su nombre.



Honorable Cámara de Diputados
Provincia de Buenos Aires

EXPTE. D- 514 124-25



Otro grupo importante los constituyeron los vascos, que con el crecimiento del pueblo se multiplicaron las oportunidades laborales, desde las necesidades más elementales como la del carpintero vasco Manuel Letamendi, hasta las demandas más inusitadas como la del confitero Juan Bautista Inciburo. Otro vasco destacado fue Francisco Juldain, que se hizo cargo de la primera escuela pública en 1857.

Ya para 1870 se habían instalado varias familias españolas además de Santamarina. Otro grupo importante lo constituyeron los italianos, ocupando cargos comunales como Pubilo Massino y Luis María Mancini que fue el primer cura párroco, para ese entonces llegaron Domenico Scaviani y pocos años después Giuseppe Fuschini que se convertiría en el primer médico.

En menor cantidad se fueron sumando inmigrantes franceses, yugoslavos, israelitas, árabes, ingleses, alemanes y neerlandeses. Los inmigrantes italianos, españoles y vascofranceses sentaron las bases de actividades económicas que hoy son tradicionales en Tandil: producción de chacinados y embutidos; los daneses aportaron ímpetu a la industrialización de productos lácteos.

En la madrugada del 1 de enero de 1872, se produjo en la ciudad la matanza de inmigrantes europeos instigada por Tata Dios (Gerónimo G. Solané). En su nombre, varias decenas de gauchos mataron a 36 inmigrantes. El hecho se conoce como la mayor manifestación de odio xenofóbico que se produce dentro de una ciudad y uno de los grandes crímenes misteriosos que se produjeron en el siglo XIX.

En los años 40 del siglo XX durante la intendencia del Dr. Proto Torres Ordóñez comenzó con la construcción de un dique para sistematizar el caudal del denominado Arroyo del Fuerte, comenzó a formarse un espejo de agua, que ha resultado apto para pesca y deportes náuticos y que ha sido otro de los polos de desarrollo residencial y atracción paisajística y que hoy se conoce como el paseo Dique y Lago del Fuerte.



Honorable Cámara de Diputados
Provincia de Buenos Aires



A tono con la rápida industrialización del país, se creó en Tandil la Escuela Fábrica de la Nación n.º 17 y poco después la Escuela Industrial de la Nación, durante los 40 y 50 Tandil tuvo un significativo crecimiento recibiendo población que las zonas rurales expulsaban, tanto como migrantes procedentes de diferentes provincias. Así mismo, la riqueza de la ciudad se acentúa con el auge de la actividad canteril que será interrumpido con los cambios económicos implementados por la dictadura autodenominada Revolución Libertadora en 1955-1958.

Durante el autodenominado Proceso de Reorganización Nacional, en Tandil funcionó el centro clandestino de detención La Huerta, que formaba parte de la Subzona 12, a cargo del general Alfredo Oscar Saint-Jean; procesado por la comisión de treinta y tres delitos durante el último gobierno militar. Este centro funcionó desde 1976 a 1983. En esos momentos estaba frente a la intendencia el coronel Julio José Zanatelli, quien después sería elegido en plena democracia como intendente por voluntad popular. En agosto de 2015 se llevó a cabo la señalización del centro clandestino de detención La Huerta, situado en la Ruta 226, en el acceso a la Base Aérea.

A partir de la década de 1940 comenzaron grandes cambios económicos, sociales y políticos. Aparecieron oportunidades de empleo en la zona urbana, lo cual incentivó el asentamiento de familias dentro del pueblo. El surgimiento de la fábrica metalúrgica creó grandes cantidades de puestos de trabajo y mejoró muchísimo la economía del pueblo.

La ciudad de Tandil ha ido creciendo desde su fundación en diferentes etapas, en general el crecimiento generado por las migraciones se relacionaron directamente con la situaciones económicas positivas que ofrecían a los inmigrantes posibilidades laborales.



Honorable Cámara de Diputados
Provincia de Buenos Aires

EXpte. D- 514 124-25



El crecimiento de la población tiende siempre a ser positivo, actualmente Tandil se divide en 45 barrios: Barrio 25 de Mayo; Barrio 17 de Agosto; Barrio Arco Iris 1° etapa; Barrio Arco Iris 2° etapa; Barrio de las Ranas; Barrio Eduardo Olivero; Barrio El Calvario; Barrio El Centinela; Barrio Falucho 1; Barrio Falucho 2; Barrio Fatica; Barrio Fonavi; Barrio de Graduados; Barrio General Belgrano; Barrio Jardín; Barrio La Movediza; Barrio Maggiori; Barrio Manantial; Barrio Metalúrgico; Barrio Militar; Barrio Mirage; Barrio Palermo; Barrio Parque La Movediza; Barrio Pro-Casa; Barrio Rodríguez-Selvetti; Barrio San Juan; Barrio Sierra Sud; Barrio Terminal; Barrio Uncas; Barrio Universitario; Barrio Villa del Parque; El Cerrito; El Tropezón; El Bolsón; La Elena; La Florida; Las Tunitas; Villa del Lago; Villa Don Bosco; Villa Galicia; Villa Italia; Villa Laza; Villa Gaucho; Villa Aguirre; Cerro Leones; Barrio A.T.E.P.A.M. I y II.

La ciudad cuenta con distintas dependencias públicas y de servicios de emergencia repartidos en los distintos barrios: 4 comisarías dependientes de la Policía de la Provincia de Buenos Aires (Comisarías Primera en el Centro, Segunda en Las Ranas, Tercera en Villa Italia y Cuarta en Villa Aguirre/Palermo), 1 Destacamento de Caballería, 1 Destacamento Rural, 1 comisaría de la Mujer, 1 comisaría dependiente de la Policía Federal, 2 Cuarteles de Bomberos (Centro y Villa Italia) y 3 Registros Civiles (Centro, Villa Italia y Villa Aguirre).

Además, en el área de Salud, la ciudad cuenta con un importante Polo Sanitario Municipal dependientes del Sistema Integrado de Salud Pública(SISP), compuesto de 4 hospitales y 12 centros de salud barriales. Los 4 Hospitales dependientes del Municipio son: Hospital Municipal Ramón Santamarina, Hospital de Niños Debilio Blanco Villegas, Hospital Municipal Enrique Rodríguez Larreta y el Centro Municipal de Salud Mental.

Por todo lo expuesto, solicito a mis pares que acompañen con su voto la presente iniciativa.

MARCELA M. AMELIA BASUALDO
Diputada
Bloque Unión por La Patria
H.C. Diputados Prov. de Bs. As.